

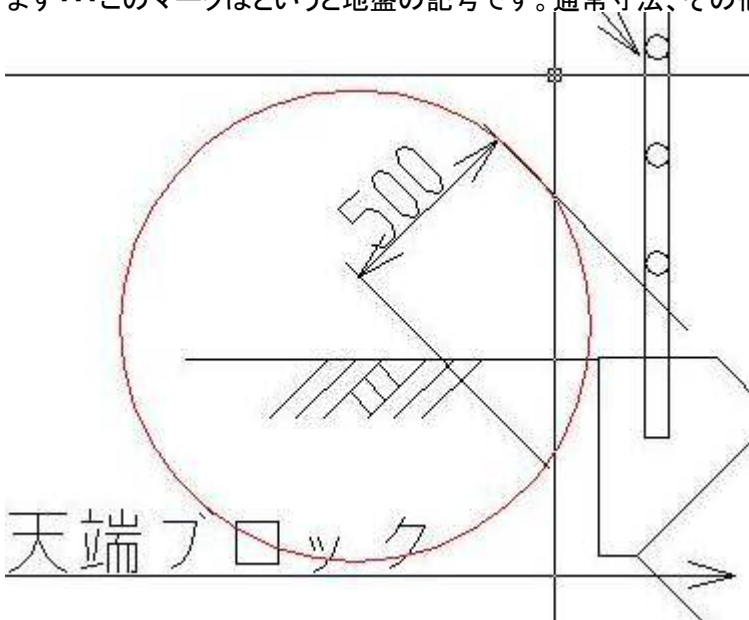
# 測量講座(第14回目)

※注意

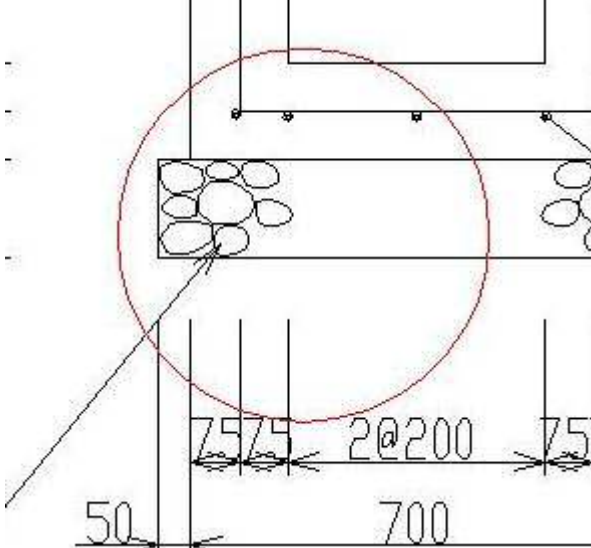
「Autodesk、Autodeskロゴ、AutoCADは米国オートデスク社及びその他の国における商標または登録商標です。」

今回のテーマは図面記号です。これは図面という事で測量に入れてみたのですが…ちなみにこの講座はある人のご意見により作って見ましたので参考にしてください。

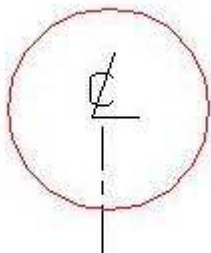
まず…このマークはというと地盤の記号です。通常寸法、その他きまりってのは無いです。



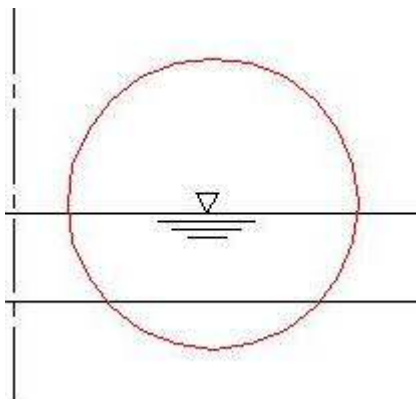
これは碎石の記号です。無理にこんな形でなくてもいいです。これも決まりという決まりはないです。



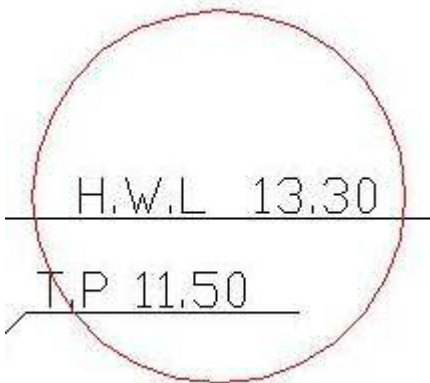
センターラインとセンターの記号です。こんな感じですねっ！Center Line から来てると思われます。



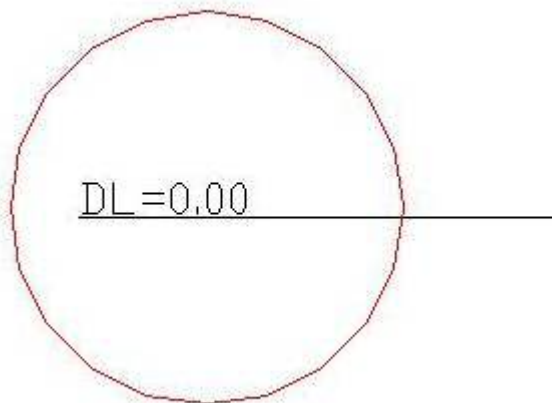
これは水面の記号です。



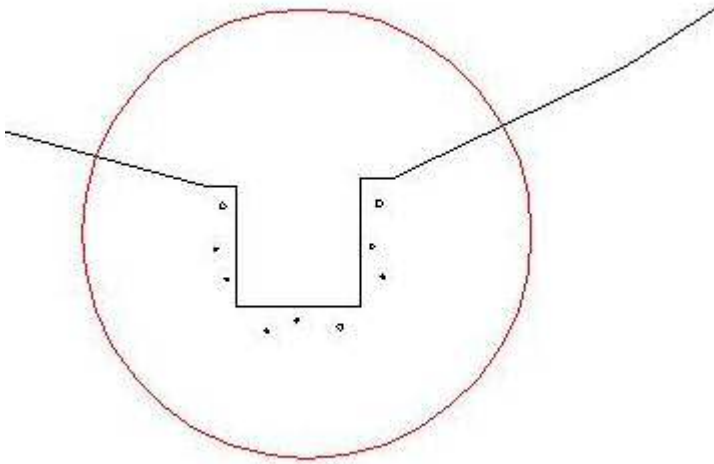
これはハイウォーターラインです。ようは高水位時の時に使うのがH.W.L ちなみに低水位時はL.W.Hと書きます。



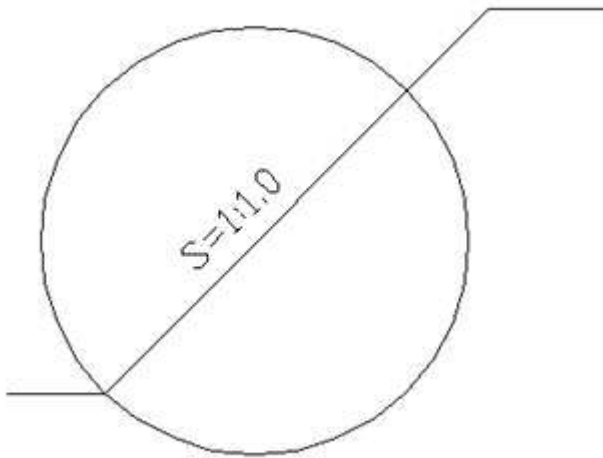
これは図面を書く時に使う基準高ラインです。



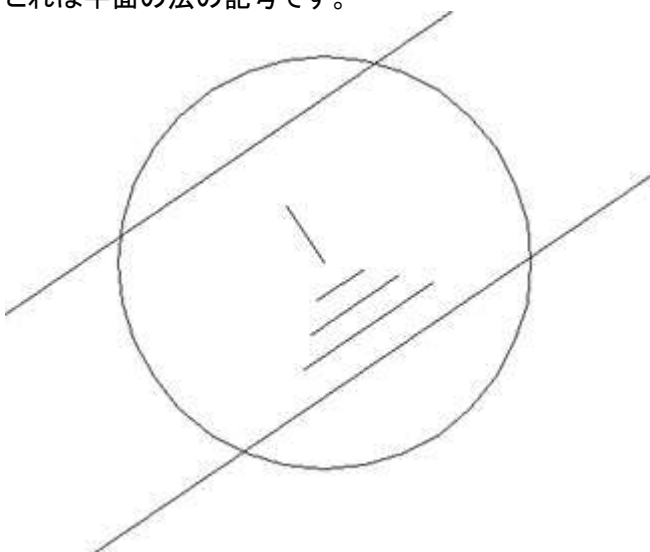
横断測量後既設等のコンクリートですよって時にこういう風にも書いたりもします。



これは法勾配の寸法表示です。



これは平面の法の記号です。



他色々あるでしょうが今のところ思いつくのはこれ位です。

[戻る](#)